



I. PLANLICHE FESTSETZUNGEN

1.0 SONSTIGE PLANZEICHEN UND FESTSETZUNGEN


- 1.1  Grenze des räumlichen Geltungsbereiches der Klarstellungssatzung nach § 34 (4) Satz 1 Nr. 1 (Innenkante)
- 1.2  Grenze des räumlichen Geltungsbereiches der Ergänzungssatzung nach § 34 (4) Satz 1 Nr. 3 (Innenkante)

2.0 GRÜNORDNUNG


zu pflanzende Einzelbäume :

- 2.1  Obstbaum


3.0 VERKEHRSFLÄCHEN

- 3.1  private Straßenverkehrsfläche

4.0 FLÄCHEN UND MASSNAHMEN NATURSCHUTZ / LANDSCHAFTSPFLEGE

- 4.1  Umgrenzung von Flächen zum Anpflanzen von Bäumen, Sträuchern und sonstigen Bepflanzungen


Aufbau eines ca. 5,0 m breiten Grünstreifens, Pflanzung von 2 -3 reihigen Gehölzpflanzungen bestehend aus Sträuchern (90 %) und Bäumen II. Ordnung (10 %) auf ca. 50% der Fläche bzw. ersatzweise pro 10 lfm ein Obstbaum (Pflanzenauswahl siehe Pflanzenliste Punkt: III 3.0)

- 4.2  Umgrenzung von Flächen für Maßnahmen zum Schutz, zur Pflege und zur Entwicklung von Natur und Landschaft = Ausgleichsflächen

A = 1.381 m²


Aufbau einer Streuobstwiese durch Nutzungsaufgaben, Pflanzung von Obstbäumen (Pflanzenauswahl siehe Pflanzenliste Punkt: III 3.1)

5.0 HINWEISE; KENNZEICHNUNGEN UND NACHRICHTLICHE ÜBERNAHMEN


- 5.1  Flurstücksgrenze mit Grenzstein

- 5.2  vorhandene Gebäude

- 5.3 475 Flurstücksnummer

- 5.4  Landschaftsschutzgebiet "Bayerischer Wald"

- 5.5  amtlich kartierte Biotope

- 5.6  Baudenkmal (D-2-76-148-30: Ortskapelle)