


ZEICHENERKLÄRUNG FÜR DIE PLANLICHEN FESTSETZUNGEN

Die Numerierung erfolgt nach der Planzeichenverordnung 1981

3. BAUWEISE, BAULINIEN, BAUGRENZEN


3.1.  Baugrenze

6. VERKEHRSFLÄCHEN


6.1.  Straßenverkehrsfläche
(verkehrsberuhigter Bereich)

6.2.  Straßenbegrenzungslinie

8. HAUPTVERSORGUNGS- UND HAUPTABWASSERLEITUNGEN


8.1.  Betriebserde der Stadtwerke Zwiesel

8.2.  20 kV-Kabel der OBAG


8.3.  Ortsnetzleitung der Ferngas Nordbayern

8.4.  bestehender Kanal

9. GRÜNFLÄCHEN

9.1.  Straßenbegleitgrün

15. SONSTIGE PLANZEICHEN

15.1.  Grenze des räumlichen Geltungsbereiches
des Deckblattes