





ZEICHENERKLÄRUNG FÜR DIE PLANLICHEN FESTSETZUNGEN

BLATT 4c






6. VERKEHRSFLÄCHEN:

- 6.1.  Straßenverkehrsflächen
- 6.1.1.  Gehsteige und öffentliche Fußwege
- 6.2.  öffentliche Parkflächen
- 6.3.  Straßenbegrenzungslinie, Begrenzung sonstiger Verkehrsflächen

7. FLÄCHEN FÜR VERSORGENSANLAGEN ODER FÜR DIE VERWERTUNG ODER BESEITIGUNG VON ABWASSER ODER FESTEN ABFALLSTOFFEN:
entfällt

8. FÜHRUNG OBERIRDISCHER VERSORGENSANLAGEN UND LEITUNGEN:
entfällt

9. GRÜNFLÄCHEN:








- 9.6.  Ballspielplatz (Bolzplatz)
- 9.7.  öffentliche GRÜNFLÄCHE
- 9.8.  privater Kinderspielplatz
- 9.13.  zu erhaltender Busch- und Baumbestand
- 9.15.  neu zu pflanzende Bäume und Sträucher (bodenständige Arten)

10. WASSERFLÄCHEN UND FLÄCHEN FÜR DIE WASSERWIRTSCHAFT:
entfällt

11. FLÄCHEN FÜR AUFSCHÜTTUNGEN, ABGRABUNGEN ODER FÜR DIE GEWINNUNG VON BODENSCHÄTZEN:
entfällt

12. FLÄCHEN FÜR DIE LANDWIRTSCHAFT UND FÜR DIE FORSTWIRTSCHAFT:
entfällt

13. SONSTIGE FESTSETZUNGEN:

- 13.1.1.  Flächen für private Stellplätze, die zur Straße hin nicht abgezäunt werden dürfen
- 13.1.2.  Flächen für Gemeinschaftsstellplätze
- 13.1.5.  Garagen, Zufahrt in Pfeilrichtung
- 13.1.6.  Gemeinschaftsgaragen, Zufahrt in Pfeilrichtung
- 13.3.  mit Leitungsrechten zu belastende Flächen
- 13.6.  Grenze des räumlichen Geltungsbereiches des Bebauungsplanes
- 13.7.  Grenze des räumlichen Geltungsbereiches des Deckblattes.