





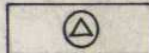
ZEICHENERKLÄRUNG FÜR DIE PLANLICHEN FESTSETZUNGEN

BLATT 9b

6. VERKEHRSLÄCHEN:






- 6.1.  Straßenverkehrsflächen
- 6.1.1.  Gehsteige und öffentliche Fußwege
- 6.2.  öffentliche Parkflächen
- 6.3.  Straßenbegrenzungslinie, Begrenzung sonstiger Verkehrsflächen

7. FLÄCHEN FÜR VERSORGENGSANLAGEN ODER FÜR DIE VERWERTUNG ODER BESEITIGUNG VON ABWASSER ODER FESTEN ABFALLSTOFFEN:

- 7.4.  Umformerstation

8. FÜHRUNG OBERIRDISCHER VERSORGENGSANLAGEN UND LEITUNGEN: entfällt

9. GRÜNFLÄCHEN:





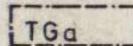

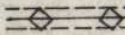

- 9.7.  Spielplatz
- 9.8.  öffentliche Grünfläche
- 9.9.  private Grünfläche
- 9.13.  zu erhaltender Busch- und Baumbestand
- 9.16.  neu zu pflanzende Bäume und Sträucher (bodenständige Arten)

10. WASSERFLÄCHEN UND FLÄCHEN FÜR DIE WASSERWIRTSCHAFT: entfällt

11. FLÄCHEN FÜR AUFSCHÜTTUNGEN, ABGRABUNGEN ODER FÜR DIE GEWINNUNG VON BODENSCHÄTZEN: entfällt

12. FLÄCHEN FÜR DIE LANDWIRTSCHAFT UND FÜR DIE FORSTWIRTSCHAFT: entfällt

13. SONSTIGE FESTSETZUNGEN:

- 13.1.1.  Flächen für private Stellplätze, die zur Straße hin nicht abgezäunt werden dürfen
- 13.1.2.  Flächen für Gemeinschaftsstellplätze
- 13.1.5.  Garagen, Zufahrt in Pfeilrichtung
- 13.1.6.  Gemeinschaftsgaragen, Zufahrt in Pfeilrichtung
- 13.1.7.  Tiefgaragen
- 13.6.  Grenze des räumlichen Geltungsbereiches des Bebauungsplanes
- 13.7.  mit Leitungsrechten zu belastende Flächen
- 13.8. WE Wohnheiten
- 13.9.  Grenze des räumlichen Geltungsbereiches des Deckblattes