
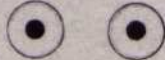




---


ZEICHENERKLÄRUNG FÜR DIE PLANLICHEN FESTSETZUNGEN

13.6.1  Grenze des erweiterten Geltungsbereiches

15.6.10  Öffentliche Grünfläche mit zu erhaltendem Baumbestand

8.5  Hauptversorgungsleitung (unterirdisch)

8.7  Hauptversorgungsleitung (oberirdisch)

9.5  neu zu pflanzende Bäume

---