

PLANLICHE FESTSETZUNGEN

1.0 ART DER BAULICHEN NUTZUNG


1.1 WA Allgemeines Wohngebiet
nach § 4 BauNVO

2.0 MASS DER BAULICHEN NUTZUNG

Daschfolgend genannte Nutzungsmaß bezieht sich immer auf das maximal zuläge Höchstmaß - Mindestwerte werden nicht festgelegt !

- 2.1 II 2 Vollgeschoße als Erdgeschoß und 1 Vollgeschoß bei Erdgeschoß und Obergeschoß ist der Dachgeschoßausbau unzulässig
- 2.2 U+I+D Untergeschoß und Erdgeschoß und Dachgeschoß DG nicht als Vollgeschoß
- 2.3 U+II Untergeschoß und 2 Vollgeschoße als Erdgeschoß und Obergeschoß bzw. Dachgeschoß bei EG + OG ist DG-Ausbau unzulässig bei EG + DG hier DG als Vollgeschoß
- 2.4 U+II+D Untergeschoß und Erdgeschoß und Obergeschoß und Dachgeschoß DG nicht als Vollgeschoß
- 2.5 II+D Erdgeschoß, Obergeschoß und Dachgeschoß DG nicht als Vollgeschoß
- 2.7 Geschoßflächenzahl GFZ 0,6
Grundflächenzahl GRZ 0,3
Zahl der Vollgeschoße max. II Vollgeschosse je nach Festsetzung +U, +D, jedoch nicht mehr als Vollgeschoß

3.0 FIRSTRICHTUNG

3.1  Gebäude mit vorgeschlagener Hauptfirstrichtung

3.2  Gebäude mit zwingend vorgeschriebener Hauptfirstrichtung

4.0 BAUWEISE, BAUGRENZEN


(§ 4 Abs. 1 Nr. 2 BauNVO, §§ 22 und 23 BauNVO)

4.1 O Offene Bauweise



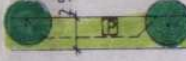




4.2  Baugrenze

5.0 VERKEHRSFLÄCHEN MIT ZULÄSSIGEN BELAGSARTEN

(§ 9 Abs. 1 Nr. 11 und Abs. 6 BauGB)

5.1  Öffentliche Straßenverkehrsflächen bituminöse Decke mit Angabe der Ausbaubreite

5.2  Öffentliche Straßenverkehrsflächen Pflasterdecke mit Angabe der Ausbaubreite





- 5.1  Öffentliche Straßenverkehrsflächen
bituminöse Decke
mit Angabe der Ausbaubreite
- 5.2  Öffentliche Straßenverkehrsflächen
Pflasterdecke
mit Angabe der Ausbaubreite
- 5.3  Mehrzweckstreifen (Straßenbegleit-
grün) z.T. mit Pkw-Parkbuchten (P):
Rasenfugenpflaster, Rasengitterstei-
ne, Schotterrasen, Wiesenflächen;
Bituminöse Befestigung der Pkw-
Stellflächen unzulässig!
- 5.4  Öffentlicher Gehweg mit Angabe der
Ausbaubreite
- 5.5  Öffentliche Fuß- und Erschließungs-
wege
- 5.6  Öffentliche nutzbare Stellplätze
- 5.7  Sichtdreieck

6.0 GRÜNFLÄCHEN / GRÜNORDNUNG







6.1 BESTEHENDE GEHÖLZPFLANZUNGEN

- 6.1.1  Laubbäume
- 6.1.2  Gehölzgruppen / Hecken
- 6.1.3  Nadelgehölze

6.2 ÖFFENTLICHE GEHÖLZNEUPFLANZUNGEN


- 6.2.1  Großkronige Einzelbäume mit Art-
angabe (Mindestgröße siehe
textl. Festsetzung zur Grünordnung)
- 6.2.2  Kleinkronige Einzelbäume und Obst-
bäume (o) mit Artangabe (Mindest-
größe siehe textl. Festsetzung zur
Grünordnung)
- 6.2.3  Geschlossene Gehölzpflanzungen aus
Heistern und Sträuchern (siehe textl.
Festsetzungen zur Grünordnung)
- 6.3  Ausgleichsfläche (Regenrückhalteteich)

6.4 EINTEILUNG DER GRÜNFLÄCHEN

- 6.4.a  Festgesetzte Grünflächen -öffentlich
- 6.4.b  Festgesetzte Grünflächen -privat
- 6.4.c  Gemeinbedarfsfläche Kindergarten
Giftige Pflanzenarten sind unzulässig
- 6.4.d  Öffentlicher Kinderspielplatz
Giftige Pflanzenarten sind unzulässig
- 6.4.e  Öffentlicher Bolzplatz
- 6.4.f  Private Vorgartenfläche, die zur Straße hin
1,0 m breit nicht eingezäunt werden darf
Schneeräumgut ist auf diesen Flächen zu


6.4 

zu erhaltende Böschung (Rain)

6.4 

neu anzulegende Böschung,
Neigung max. 1:1,5

7.0 Flächen für Versorgungsanlagen, für die Abfallentsorgung und Abwasserbeseitigung sowie für Ablagerungen

7.1 

Geplante Trafostation


7.2 

Wertstoff-Container-Stellfläche


8.0 SONSTIGE PLANZEICHEN UND FESTSETZUNGEN

8.1 


Umgrenzung von Flächen für private
Stellplätze, die zur Straße hin nicht
eingezäunt werden dürfen.

8.2 


Umgrenzung von Flächen für Garagen
(nicht standortgebunden) mit vorge-
schlagener Firtsrichtung

8.3 

wie Ziffer 8.2, jedoch standortgebunden

8.4 

möglicher Gebäudestandort einer
späteren möglichen Parzellierung

8.5 

abzubrechende Gebäude

8.6 

Grenze des räumlichen Geltungsberei-
ches des Bebauungsplanes
(§ 9 Abs. 7 BauGB)

9.0 KENNZEICHNUNGEN UND NACHRICHTLICHE ÜBERNAHMEN

9.1 


Garagenzufahrt

9.2 


Maßzahl

9.3 

Grundstücksnummerierung
(Parzellierung)

9.4 


örtliche Hauptverkehrsstraße
mit Namensbezeichnung

9.5 


Flurstücksgrenze mit Grenzstein

9.6 

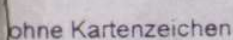
Vorhandene Wohngebäude

9.7 


Vorhandene Nebengebäude

9.8 


Flurstücksnummer

9.9 


Acker, Grünland, Hofraum,
freier Platz usw.

9.10 

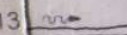
Vorgeschlagene Grundstücksgrenze im
Rahmen einer geordneten baulichen
Entwicklung (neu zu vermessen)

9.11 


20-kV Freileitung mit Sicherheits-
bereich (Maßangabe)

9.12 


Erdkabel der OBAG

9.13 

Bestehender Vorfluter mit Fließrichtung

9.14 

Bestehender städtischer Kanal

9.15 

Ortstafel