





Bezirksstelle der OBAG in Ruhmannsfelden, zu
verständigen.

4. Planliche Festsetzungen

Zeichenerklärung

- | | | |
|--------|---|--|
| 2.1.1 |  | Grenze des Änderungsbereiches farbig angelegt |
| 2.24.1 |  | Straßenbegleitgrün auf privaten Flächen mit Einfriedungsverbot (b= 1.00 m) |
| 2.26 |  | öffentliche Grünfläche |
| 2.37 |  | zu pflanzende Bäume nach Liste 1 bzw. Liste 2 |