


2.2 ZEICHENERKLÄRUNG FÜR ZEICHNERISCHE FESTSETZUNGEN

2.2.1 Geltungsbereich


2.2.1.1  Grenze des räumlichen Geltungsbereichs des Deckblattes

2.2.2 Maß der baulichen Nutzung

2.2.2.1  Baugrenze

2.2.2.2 U + E Höchstgrenze : U + E
 Untergeschoß + Erdgeschoß


2.2.3 Grundstücke


2.2.3.1  bestehende Grundstücksgrenzen

2.2.3.2 z.B.  Nummer der Bauparzelle

2.2.3.3 z.B. 285/26 Nummer des Flurstückes

2.2.4 Bauliche Anlagen

2.2.4.1  vorgeschlagene Form von Hauptbaukörper und Garage mit Angabe der Firstrichtung

2.2.4.2  bestehende Wohngebäude

2.2.4.3  bestehende Nebengebäude