


Festsetzungen durch Planzeichen



Allgemeines Wohngebiet nach § 4 BauNVO



Baugrenze



Grenze des räumlichen Geltungsbereiches




Öffentliche Verkehrsfläche (3,50 m Asphalt + 0,60 m u. 0,65 m Pflasterstreifen)



Öffentliche Verkehrsfläche besonderer Zweckbestimmung (Parkplatz)



Private Verkehrsfläche (Stauraum, Zufahrt)



Gebäude geplant (vorgeschlagener Standort)




Baum zu beseitigen



Baum zu erhalten



Baum zu pflanzen (vorgeschlagener Baumstandort)



Öffentliche Grünfläche



Spielplatz

Sonstige Planzeichen



Sichtdreieck 3m / 70m



Löschwasserzisterne (100 m³)



Anbauverbotszone 15 m

Hydranten



Abwasser-Schacht



Bestand



Abwasserleitung Bestand



Planung



Abwasserleitung Planung



Flächen der Biotopkartierung



Gebäude Bestand



Höhenschichtlinien Bestand