

# ZEICHENERKLÄRUNG FÜR PLANLICHE FESTSETZUNGEN



Maß der baulichen Nutzung




Sonstiges Sondergebiet (SO) (§11 Abs. Nr. 2 BauNVO)  
Technologie- und Gründercampus

Hochschuleinrichtungen, an der Hochschulforschung beteiligte Betriebe, Gewerbebetriebe, die nach Emissionsgutachten zulässig sind, Heizanlage für Biomasse, Biotankstelle



Straße



Verkehrsfläche für private Parkplätze, Liefer- und Rangierbereiche, Gebäudevorbereiche, Gebäudeumfahrten, Gehweg



Parkplatz

+485,60

Höhenfixkote Erdgeschoss ü. NN



Grenze des räumlichen Geltungsbereich der Deckblattänderung




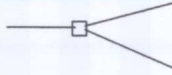






Hauptversorgungs- und Hauptabwasserleitung unterirdisch



Baugrenze

# ZEICHENERKLÄRUNG FÜR DIE PLANLICHEN FESTSETZUNGEN

## 12. KARTENZEICHEN FÜR DIE BAYERISCHEN FLURKARTEN

- 12.1  Grenzstein
- 12.2  Flurstücksgrenze
- 12.3  Nutzungsartengrenze
- 12.4  Wohngebäude und Nebengebäude
- 12.5  Flurstücksnummern
- 12.6  Höhengichtlinien
- 12.7  Böschungsschraffur
- 12.8  Best. Schmutzwasserkanal