

ZEICHENERKLÄRUNG FÜR PLANLICHE FESTSETZUNGEN




Maß der baulichen Nutzung



Sonstiges Sondergebiet (SO) (§11 Abs. Nr. 2 BauNVO)
Technologie- und Gründercampus

Hochschuleinrichtungen, an der Hochschulforschung beteiligte Betriebe, Gewerbebetriebe, die nach Emissionsgutachten zulässig sind, Heizanlage für Biomasse, Biotankstelle



Straße



Verkehrsfläche für private Parkplätze, Liefer- und Rangierbereiche, Gebäudevorbereiche, Gebäudeumfahrten, Gehweg




öffentlicher Parkplatz

+485,60

Höhenfixkote Erdgeschoss ü. NN



Grenze des räumlichen Geltungsbereich der Deckblattänderung




Hauptversorgungs- und Hauptabwasserleitung unterirdisch



Baugrenze

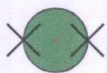
ZEICHENERKLÄRUNG FÜR PLANLICHE GRÜNFESTSETZUNGEN



Öffentliche Grünfläche



zu pflanzender Baum



zu entfernender Baum


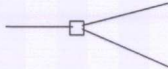



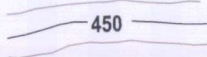


Flächen und Massnahmen Naturschutz und Landschaftspflege

E 5

Anlage einer extensiven Dachbegrünung auf dem FH-Gebäude

ZEICHENERKLÄRUNG FÜR DIE PLANLICHEN FESTSETZUNGEN

12. KARTENZEICHEN FÜR DIE BAYERISCHEN FLURKARTEN

- 12.1  Grenzstein
- 12.2  Flurstücksgrenze
- 12.3  Nutzungsartengrenze
- 12.4  Wohngebäude und Nebengebäude
- 12.5  Flurstücksnummern
- 12.6  Höhengschichtlinien
- 12.7  Böschungsschraffur
- 12.8  Best. Schmutzwasserkanal