

Bebauungsplan

Wieshof





Deckblatt-Nr. 41

Stadt Regen

Landkreis Regen

FESTSETZUNGEN DURCH PLANZEICHEN

Für den Geltungsbereich des Deckblattes gelten die planlichen Festsetzungen des ursprünglichen Bebauungsplanes "Wieshof".

ÄNDERUNG BEI ZIFFERN 8 UND 13:**8. Hauptversorgungs- und Hauptabwasserleitungen:**8.1  Mischwasserkanal8.2  Regenwasserkanal**13. Sonstige Darstellungen und Festsetzungen:**13.1  Flächen für private Stellplätze, die zur Straße hin nicht abgezäunt werden dürfen.13.2  Garagen, Zufahrt in Pfeilrichtung13.6  Grenze des räumlichen Geltungsbereiches des Bebauungsplanes13.7  Grenze des räumlichen Geltungsbereiches des Deckblattes

DECKBLATT

Maßstab 1 : 1000