

## ZEICHENERKLÄRUNG FÜR DIE PLANLICHEN FESTSETZUNGEN

Die Bezifferung entspricht den Ziffern der Planzeichenverordnung)

### Art der baulichen Nutzung

#### 1. Wohnbauflächen

1.2 (WR) Reines Wohnbaugebiet § 3 BauNV/ Abs. 1-4

#### 2. Gemischte Bauflächen

entfällt

#### 3. Gewerbliche Bauflächen





entfällt

#### 4. Sonderbauflächen

entfällt

### Maß der baulichen Nutzung

#### 1. Zahl der Vollgeschosse

- 1.3  als Höchstgrenze: a) Erdgeschoß und 1 Obergeschoß  
b) oder sichtbares Untergeschoß und 1 Erdgeschoß (Hanghaus)
- 1.3.1  bestehende Gebäude mit Erdgeschoß und Dachgeschoß
- 1.3.2  bestehende Gebäude mit Erdgeschoß und 1 Obergeschoß
- 1.4  als Höchstgrenze: a) Erdgeschoß und 2 Obergeschoße  
b) oder sichtbares Untergeschoß, Erdgeschoß und 1 Obergeschoß

#### 2. Grundflächenzahl

zu Ziffer 2.1.3 und Ziffer 2.1.3.2	GRZ	0,4	gem. § 17 BauNVO
zu Ziffer 2.1.3.1	GRZ	0,4	gem. § 17 BauNVO
zu Ziffer 2.1.4	GRZ	0,4	gem. § 17 BauNVO



2.3 Geschossflächenzahl

- Zu Ziffer 2.1.3 und Ziffer 2.1.3.2 GPZ 0,8 gem § 17 BauNVO
- Zu Ziffer 2.1.3.1 GPZ ausbaufähig bis 0,8, gem § 17 BauNVO
- Zu Ziffer 2.1.4 GPZ 1,0 gem § 17 BauNVO


3. Bauweise, Baulinien, Baugrenzen


- 3.1 offene Bauweise gem. § 9 BauG
- 3.4. ~~-----~~ Baugrenze


4. Bauliche Anlagen und Einrichtungen für den Gemeinbedarf  
entfällt

5. Flächen für den überörtlichen Verkehr und für die örtlichen Hauptverkehrsstraßen  
entfällt

6. Verkehrsflächen

6.1  Straßenverkehrsflächen (öffentliche Straßen)

 Gehsteige und öffentliche Fußwege

6.3  Straßenbegrenzungslinie, Begrenzung sonstiger Verkehrsflächen

7. Flächen für Versorgungsanlagen oder für die Verwertung oder Beseitigung von Abwasser oder fester Abfallstoffe

7.4  Umformerstation

8. Führung überirdischer Versorgungsanlagen und Hauptwasserleitungen

9. Grünflächen

9.7  Spielplatz


10. Wasserflächen und Flächen für die Wasserwirtschaft  
entfällt

11. Flächen für Aufschüttungen, Abgrabungen oder für die Gewinnung von Bodenschätzen  
entfällt


12. Flächen für die Land- und Forstwirtschaft  
entfällt

13. Sonstige Darstellungen und Festsetzungen

13.1 Flächen für Stellflächen und Garagen

13.1.1  Flächen für private Stellplätze, die zur Straße hin nicht abgezaunt werden dürfen

13.1.2  Garagen, Zufahrt in Pfeilrichtung

13.6  Grenze des räumlichen Geltungsbereiches des Bebauungsplanes

ZEICHENERKLÄRUNG FÜR DIE PLANLICHEN HINWEISE

14. Kennzeichen und nachrichtliche Übernahmen

14.8  Maßzahl

15. Kartenzeichen für die bayerischen Flurkarten

15.1 Grenzpunkte und -linien





15. Kartenzugabe für die hessischen Flurkarten


15.1 Grenzpunkte und Grenzen

- 15.1.1 8 Grenzstein  
15.1.2 — bestehende Flurstücksgrenzen  
15.1.3 - - - - - Teilung der Grundstücke im Rahmen einer geordneten  
baulichen Entwicklung (neu zu Vermessen)

15.2 Bauwerke

- 15.2.1  bestehende Wohngebäude  
15.2.2  bestehende wohn- und Nebengebäude

15.3. Straßen und Wege

- 15.3.1  abgemerkte Straße bzw. Weg

15.4 Nutzungsarten

- 15.4.1 ohne Kartenzeichen: private Grünflächen, Hofraum

15.5 Verschiedenes

- 15.5.1 Höhenlinien  
15.5.2 2457/3 Flurstücksnummern