

ZEICHENERKLÄRUNG FÜR DIE PLANLICHEN FESTSETZUNGEN

1. ART DER BAULICHEN NUTZUNG

1.1 Wohnbauflächen



Allgemeines Wohngebiete § 4 Bau NVO

2. BAUWEISE, BAULINIEN, BAUGRENZEN


2.1  Offene Bauweise

2.2  Baugrenze


2.2  festgesetzte Firstrichtung

3. VERKEHRSFLÄCHEN

3.1  Straßenverkehrsflächen (öffentl. Straßen)

3.2  Aufhebung des öffentlichen Gehweges

4. SONSTIGE FESTSETZUNGEN

4.1  Umgrenzung von Flächen für Nebenanlagen, Stellplätze und Garagen


4.2  Grenze des räumlichen Geltungsbereiches des Bebauungsplanes

5. KARTENZEICHEN FÜR DIE BAYERISCHEN FLURKARTEN

5.1 GRENZPUNKTE UND GRENZEN

5.2  Flurstücksgrenzen mit Grenzstein

6. BAUWERKE

6.1  Bestandsgebäude