


# I. PLANLICHE FESTSETZUNGEN

## 1. Grenzen



1.1 Grenze des räumlichen Geltungsbereiches des Grünordnungsplanes



1.2 Abgrenzung unterschiedlicher Nutzung

## 2. Flächen

### 2.1 Verkehrsflächen



2.1.1 Straße



2.1.2 Fuß- und Gehweg



2.1.3 Wirtschaftsweg



2.1.4 Wanderweg

### 2.2 Grünflächen



2.2.1 Private Freiflächen  
(ohne befestigte Flächen)



2.2.2 Öffentliche Grünflächen mit Gliederung  
(Pflanzung und Rasen) UND INTEGRIERTEM  
FUSSWEG



2.3 Landwirtschaftliche Nutzfläche



2.4 Fortwirtschaftliche Nutzfläche



2.5 Wasserfläche


## 3. Pflanzenerhaltung



3.1 Einzelbaum zu erhalten



3.2 Gruppenpflanzung zu erhalten



3.3 Umgrenzung von Flächen für die Erhaltung von Bäumen und Sträuchern

#### 4. Landschaftserhaltung



- 4.1 Erhaltenswerte Teile der Landschaft  
(Grund der Erhaltungswürdigkeit: Vegetationskunde und Topographie)

#### 5. Schutzgebiete



- 5.1 Flächenhaftes Naturdenkmal

#### 6. Pflanzgebot

##### 6.1 Bäume



- 6.1.1 Großkroniger Baum



- 6.1.2 Mittelkroniger Baum



- 6.2 Sträucher in Gruppen

##### 6.3 Schutzpflanzung



- 6.3.1 Immissions- u. SICHTSchutzpflanzung  
mit Breitenangabe




- 6.3.2 Grundstückseingrünung


#### 7. Nachrichtlich übernommene Planzeichen



- 7.1 Bestehende Bebauung



- 7.2 Bestehende Flurgrenze



- 7.3 Höhenschichtlinie