




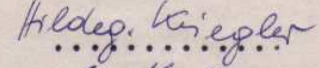
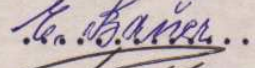
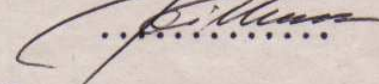
1. vereinfachte Änderung des Bebauungsplanes  
"Messnerseuge-Erweiterung" der Stadt Regen i.d.F. vom  
11. Juli 1979 gemäß § 13 Bundesbaugesetz -BBauG-

Aufgrund des Stadtratsbeschlusses vom  
27. Juni 1979 wird der Bebauungsplan  
"Messnerseuge-Erweiterung" in seinen  
textlichen Festsetzungen bei der  
Ziff. 0.6.2. insofern geändert, daß  
KNIESTOCK bis max. 0,55 m  
zulässig ist.

Die Änderung wurde auf dem Grundstück der Fa. Neuha,  
8351 Neuhausen, Fl.Nr. 1065, Gemarkung Regen, voll-  
zogen.

Fl.Nr.:	Name:	Unterschrift:
1065	Fa. Neuha, 8351 Neuhausen	

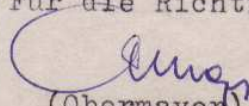
Die Eigentümer der benachbarten Grundstücke stimmen dieser  
Änderung zu:

Fl.Nr.:	Name:	Unterschrift:
1065/2	Ing. Siegfried Gaisbauer	
1066	Dr. Schmid Otto	
1066/1	Kriegler Hildegard	
1066/2	Bauer Eleonore	
1066/3	Stadt Regen	


Mit Beschluß des Stadtrates vom 08.08.1979 wurde die Änderung  
gemäß § 10 BBauG als Satzung beschlossen. Die öffentliche Be-  
kanntmachung erfolgte gemäß § 12 BBauG am 23.08.1979 durch  
die örtliche Tagespresse "Der Bayerwald-Bote" und durch An-  
schlag an der Amtstafel der Stadt Regen

Regen, den 24.08.1979.....

Für die Richtigkeit:

  
(Obermayer)  
Verw.Insp.

STADT REGEN

  
(Reitbauer)  
1. Bürgermeister