


# ZEICHENERKLÄRUNG FÜR DIE PLANLICHEN FESTSETZUNGEN

## 1. ART DER BAULICHEN NUTZUNG:


### 1.1. WOHNBAUFLÄCHEN:

1.1.2.  Reine Wohngebiete § 3 BauNVO


## 2. MASS DER BAULICHEN NUTZUNG:

### 2.1. ZAHL DER VOLLGESCHOSSE:

(Geplantes Wohngebäude mit eingetragener Geschößzahl  
Mittelstrich = Firststrichtung)

2.1.24.  zwingend Erdgeschoß, 1 Vollgeschoß und Teilausbau des Dachgeschosses, jedoch keine abgeschlossene Wohnung im Dachgeschoß  
Bei WR GRZ = 0,4 GFZ = 0,8  
soweit sich nicht aus den sonstigen Festsetzungen geringere Werte ergeben.


## 3. BAUWEISE, BAULINIEN, BAUGRENZEN:



3.5.  Baugrenze

4. BAULICHE ANLAGEN UND EINRICHTUNGEN FÜR DEN GEMEINBEDARF:  
entfällt

5. FLÄCHEN FÜR DEN ÜBERÖRTLICHEN VERKEHR UND FÜR DIE ÖRTLICHEN HAUPTVERKEHRSZÜGE: entfällt

## 6. VERKEHRSFLÄCHEN:


6.1.  Straßenverkehrsflächen (Fahrbahn)

6.1.1.  Gehweg 6.3.  Straßenbegrenzungslinie

7. FLÄCHEN FÜR VERSORGUNGSANLAGEN ODER FÜR DIE VERWERTUNG ODER BESEITIGUNG VON ABWASSER ODER FESTEN ABFALLSTOFFEN:  
entfällt

8. FÜHRUNG OBERIRDISCHER VERSORGUNGSANLAGEN UND -LEITUNGEN:  
entfällt

## 9. GRÜNFLÄCHEN UND BEPFLANZUNG:


9.7.  öffentlicher Spielplatz


10. WASSERFLÄCHEN UND FLÄCHEN FÜR DIE WASSERWIRTSCHAFT: entfällt


11. FLÄCHEN FÜR AUFSCHÜTTUNGEN, ABGRABUNGEN ODER FÜR DIE GEWINNUNG VON BODENSCHÄTZEN: entfällt


12. FLÄCHEN FÜR DIE LANDWIRTSCHAFT UND FÜR DIE FORSTWIRTSCHAFT:  
entfällt

## 13. SONSTIGE FESTSETZUNGEN:

13.1.1.  Flächen für private Stellplätze, die zur Straße hin nicht abgezäunt werden dürfen

13.1.5.  Garagen, Zufahrt in Pfeilrichtung

13.6.  Grenze des räumlichen Geltungsbereiches des Bebauungsplanes

13.8.  Einzäunungslinie