


I. PLANLICHE FESTSETZUNGEN

1. SONSTIGE PLANZEICHEN

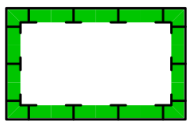


Grenze des räumlichen Geltungsbereichs
der Satzung Gemäß §34 ABS. 4 Nr. 3



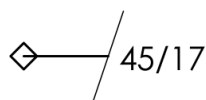
Grenze des räumlichen Geltungsbereichs
der Satzung Gemäß §34 ABS. 4 Nr. 1

2. FLÄCHEN UND MASSNAHMEN NATURSCHUTZ / LANDSCHAFTSPFLEGE



Flächen für Maßnahmen zum
Schutz, zur Pflege und zur Ent-
wicklung von Natur u. Landschaft

II. HINWEISE DURCH PLANZEICHEN



Flurgrenze/-nummer



bestehende Gebäude



oberirdische Hauptversorgungsleitung
