






I. PLANLICHE FESTSETZUNGEN ZUR ENTWICKLUNGSSATZUNG

1.0 SONSTIGE PLANZEICHEN UND FESTSETZUNGEN

- 1.1  Grenze des räumlichen Geltungsbereiches der Entwicklungssatzung
- 1.2  Grenze des räumlichen Geltungsbereiches der externen Ausgleichsfläche A 1

2.0 FLÄCHEN UND MASSNAHMEN NATURSCHUTZ / LANDSCHAFTSPFLEGE

- 2.1  Umgrenzung von Flächen für Maßnahmen zum Schutz, zur Pflege und zur Entwicklung von Natur und Landschaft = Ausgleichsflächen auf privaten Flächen innerhalb des Geltungsbereichs
- A1 Zu erbringender Ausgleich auf Fl. Nr. 1374/1
- A2 Zu erbringender Ausgleich auf Fl. Nr. 1374/16
- 2.2  Zu erhaltender Baum und Gehölzheckenbestand
- 2.3  Flächen zum Anpflanzen von Bäumen, Sträuchern und sonstigen Bepflanzungen

3.0 HINWEISE, KENNZEICHNUNGEN UND NACHRICHTLICHE ÜBERNAHMEN

 Flurstücksgrenze mit Grenzstein

 0.01

Bemaßung in m

14 14 Flurstücksnummer



Gehölzbestand/Wald