




Z E I C H E N E R K L Ä R U N G


2. FÜR DIE PLANLICHEN FESTSETZUNGEN

2.1  GRENZE DES GELTUNGSBEREICHES


2.2 VERKEHRSFLÄCHEN


2.2.1  ÖFFENTLICHE VERKEHRSFLÄCHE  
FUSSWEG BRAUN  
STRASSE GELB

2.2.2  FLÄCHE FÜR DEN RUHENDEN  
VERKEHR, PARKFLÄCHEN

2.2.3  HOCHWASSERGRENZE  
AM 16.8.1949 FESTGELEGT

2.3 GRÜNFLÄCHEN


2.3.1  VORHANDENER UND ZU ERHALTENDER  
BAUMBESTAND DUNKELGRÜN


2.3.2  ÖFFENTLICHE GRÜNFLÄCHEN  
HELLGRÜN

2.4 ART DER BAULICHEN NUTZUNG

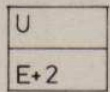
2.4.1  KERNGEBIET  
OHNE KENNZEICHNUNG

2.5 MASS DER BAULICHEN NUTZUNG

2.5.1  VORDERE ZWINGENDE BAULINIE  
ROT


2.5.2  SEITL. UND RÜCKWÄRTIGE  
BAUGRENZE  
BLAU

2.53



ZULÄSSIG 3 VOLLGESCHOSSE  
AUF DER STRASSESEITE.  
AUF DER HANGSEITE 1 UNTER-  
GESCHOSS F. PKW-ABSTELLEN

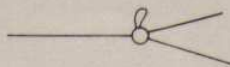
2.54



ZULÄSSIG 2 VOLLGESCHOSSE

3. FÜR DIE PLANLICHEN HINWEISE

3.1



BESTEHENDE GRUNDSTÜCKSGRENZEN

3.2

657


BESTEHENDE GRUNDSTÜCKS-  
PLANNUMMERN

3.3



VORHANDENE WOHN- UND  
GESCHÄFTSGEBÄUDE

3.4



BÖSCHUNGEN