




Z E I C H E N E R K L Ä R U N G


2. FÜR DIE PLANLICHEN FESTSETZUNGEN

2.1  GRENZE DES GELTUNGSBEREICHES


2.2 VERKEHRSFLÄCHEN


2.2.1  ÖFFENTLICHE VERKEHRSFLÄCHE
FUSSWEG BRAUN
STRASSE GELB

2.2.2  FLÄCHE FÜR DEN RUHENDEN
VERKEHR, PARKFLÄCHEN

2.2.3  HOCHWASSERGRENZE
AM 16.8.1949 FESTGELEGT

2.3 GRÜNFLÄCHEN


2.3.1  VORHANDENER UND ZU ERHALTENDER
BAUMBESTAND DUNKELGRÜN


2.3.2  ÖFFENTLICHE GRÜNFLÄCHEN
HELLGRÜN

2.4 ART DER BAULICHEN NUTZUNG


2.4.1  KERNGEBIET
OHNE KENNZEICHNUNG

2.5 MASS DER BAULICHEN NUTZUNG

2.5.1  VORDERE ZWINGENDE BAULINIE
ROT


2.5.2  SEITL. UND RÜCKWÄRTIGE
BAUGRENZE
BLAU

2.53



ZULÄSSIG 3 VOLLGESCHOSSE
AUF DER STRASSESEITE.
AUF DER HANGSEITE 1 UNTER-
GESCHOSS F. PKW-ABSTELLEN

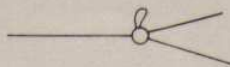
2.54



ZULÄSSIG 2 VOLLGESCHOSSE

3. FÜR DIE PLANLICHEN HINWEISE

3.1



BESTEHENDE GRUNDSTÜCKSGRENZEN

3.2

657


BESTEHENDE GRUNDSTÜCKS-
PLANNUMMERN

3.3



VORHANDENE WOHN- UND
GESCHÄFTSGEBÄUDE

3.4



BÖSCHUNGEN