


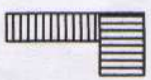


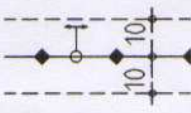



II. KENNZEICHEN UND NACHRICHTLICHE ÜBERNAHMEN

1.  MABZAHL
2.  FLURSTÜCKSGRENZE MIT GRENZSTEIN
3.  BESTEHENDE WOHNGEBÄUDE
4.  BESTEHENDE NEBENGEBAUDE
5. 86/2 FLURSTÜCKSNUMMER
6. FLACHEN OHNE KARTENKENNZEICHEN ACKER, GRÜNLAND, HOFRAUM, FREIER PLATZ, usw.
7.  VORGESCHLAGENE GRUNDSTÜCKSGRENZE IM RAHMEN EINER GEORDNETEN BAULICHEN ENTWICKLUNG (NEU ZU VERMESSEN)
8.  HOHENLINIE MIT HOHENANGABE ü.N.N.
9.  BESTEHENDE 20 kV-ÜBERLANDLEITUNG DER OBAG MIT SICHERHEITZONE UND HOCHSPANNUNGSMAST
10.  VER- UND ENTSORGUNGSLEITUNGEN
OBERIRDISCH
UNTERIRDISCH

ALS PLANUNTERLAGE DIENT DIE AMTLICH HERGESTELLTE KATASTERKARTE M 1 : 1000
KARTENSTAND 01/1997