


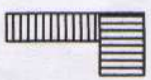


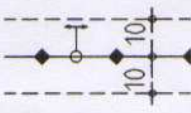



# II. KENNZEICHEN UND NACHRICHTLICHE ÜBERNAHMEN

1.  MABZAHL
2.  FLURSTÜCKSGRENZE MIT GRENZSTEIN
3.  BESTEHENDE WOHNGEBÄUDE
4.  BESTEHENDE NEBENGEBAUDE
5. 86/2 FLURSTÜCKSNUMMER
6. FLÄCHEN OHNE KARTENKENNZEICHEN ACKER, GRÜNLAND, HOFRAUM, FREIER PLATZ, usw.
7.  VORGESCHLAGENE GRUNDSTÜCKSGRENZE IM RAHMEN EINER GEORDNETEN BAULICHEN ENTWICKLUNG (NEU ZU VERMESSEN)
8.  HOHENLINIE MIT HOHENANGABE ü.N.N.
9.  BESTEHENDE 20 kV-ÜBERLANDLEITUNG DER OBAG MIT SICHERHEITZONE UND HOCHSPANNUNGSMAST
10.  VER- UND ENTSORGUNGSLEITUNGEN  
OBERIRDISCH  
UNTERIRDISCH

ALS PLANUNTERLAGE DIENT DIE AMTLICH HERGESTELLTE KATASTERKARTE M 1 : 1000  
KARTENSTAND 01/1997