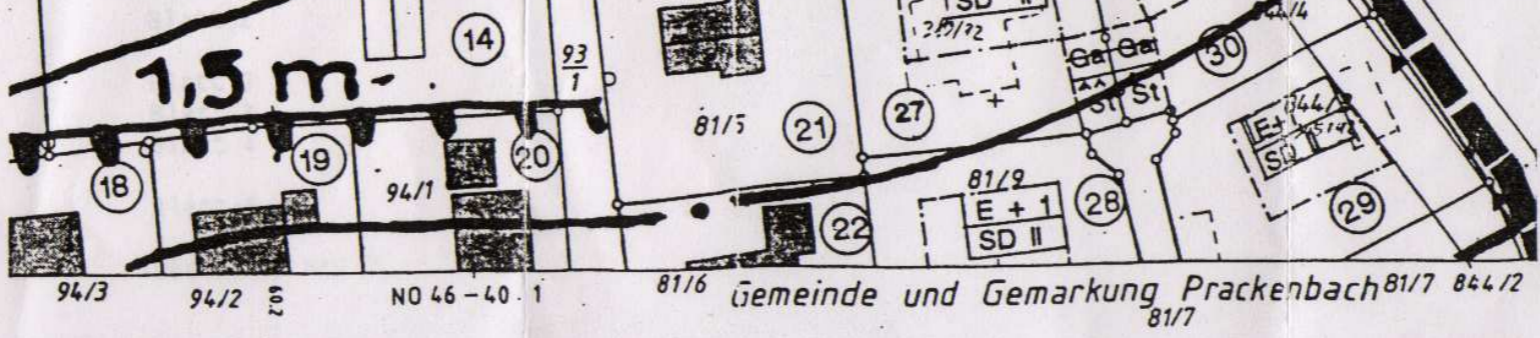
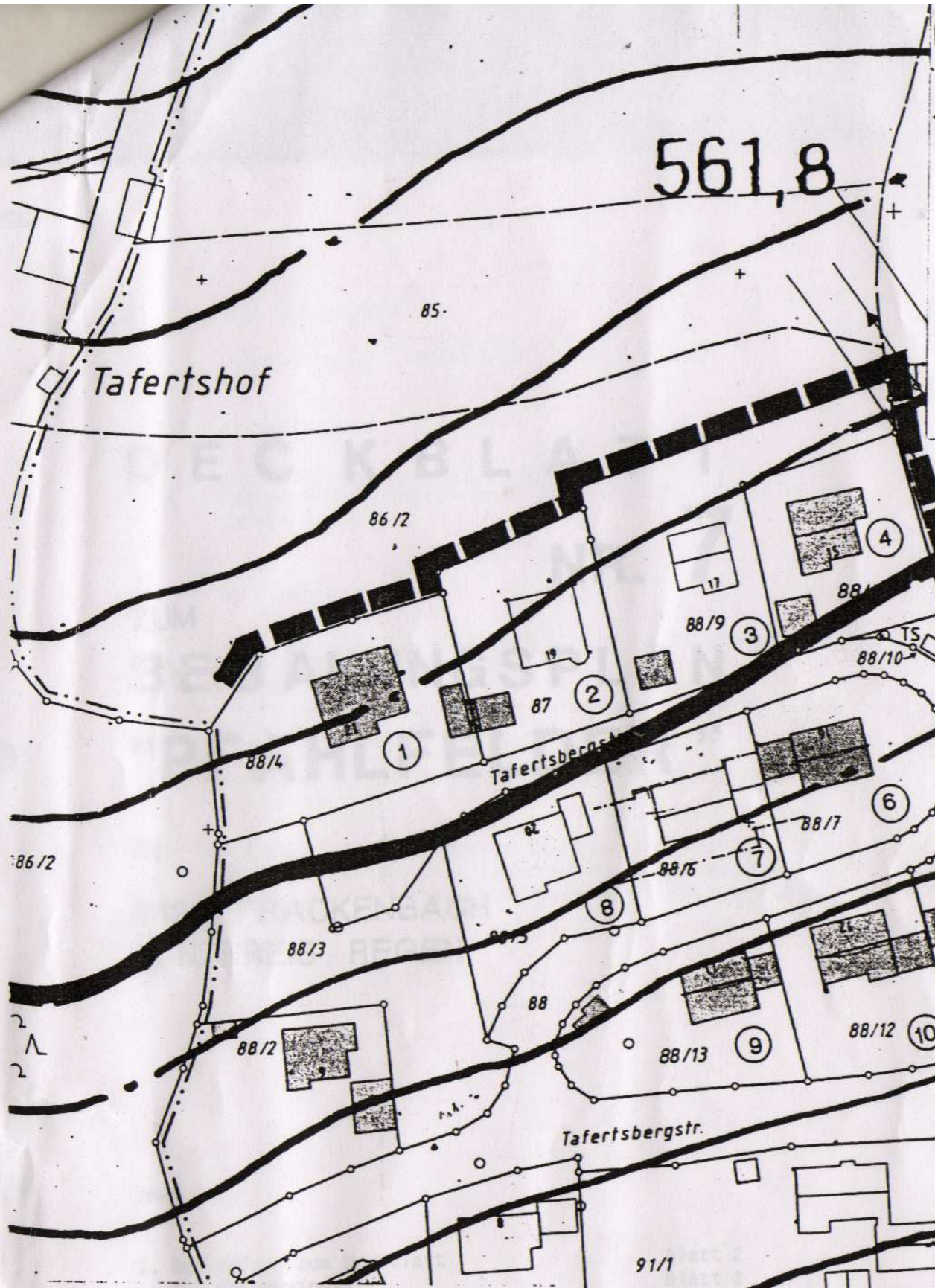
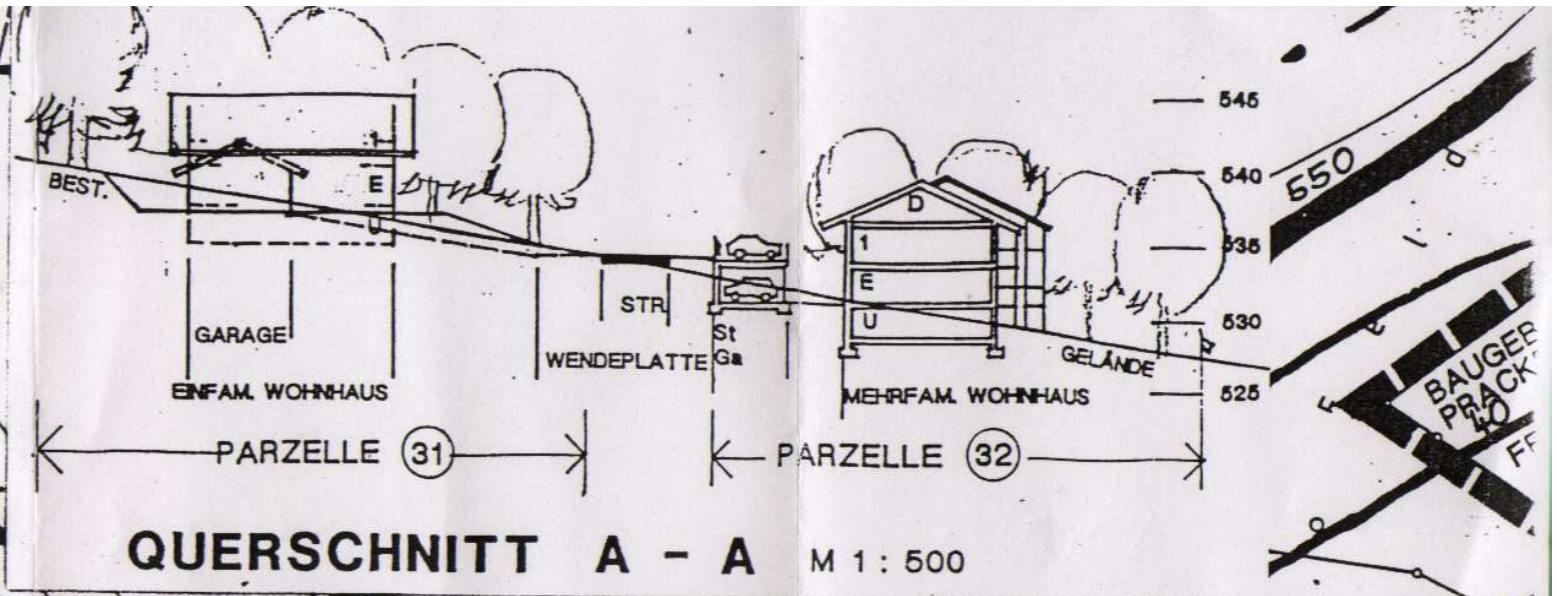


561,8



Auszug aus dem Katasterkartenwerk
 Flurkarte/Ausschnitt aus der Flurkarte N.D. 47-40-21
 Maßstab 1 : 1000 (Vergrößerung aus 1 : 2500)
 Gemarkung Prackebach

Die Erstellung von Auszügen aus dem Katasterkartenwerk ist der das Kataster führenden Behörde vorbehalten (Art. 11 Abs. 4 VermKatG). Vervielfältigungen (kopiert bzw. digitalisiert und EDV-gespeichert) nur für den eigenen Bedarf. Weitergabe an Dritte nicht erlaubt.

Kartenstand 26. Jan. 1993 Vermessungsamt Zwiessel

In der Darstellung der Grenzen können Veränderungen berücksichtigt sein, die noch nicht in das Grundbuch übernommen sind.

DECKBLATT NR. 7
 ZUM BEBAUUNGSPLAN "PFAHLFELDER"
 IN 94267 PRACKENBACH LANDKREIS REGEN
 M 1:1000
 M 1:500
 ARCHITEKT DIPL.-ING. FH J. P. WEBER
 ALLERSDORF 26 TEL. 09929/2-0
 94262 KOLLNBURG FAX 09929/5-0
 25.02.94

f.p. WEBER