















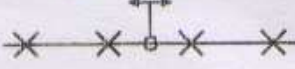




A. PLANZEICHEN ALS FESTSETZUNGEN

B

	GRENZE DES RÄUMLICHEN GELTUNGSBEREICHES
	BAUGRENZE
	BAULINIE
	HÖCHSTGRENZE 2 VOLLGESCHOSSE
	FIRSTRICHTUNG VORGESCHRIEBEN
	VERKEHRSFLÄCHEN
	VERKEHRSFLÄCHEN MIT BESONDERER ZWECKBESTIMMUNG: VERKEHRSBERUHIIGTER BEREICH
	STRASSENBEGRENZUNGSLINIE
	FUSS- UND TRAMPELWEGE
	GEMEINSCHAFTSSTELLPLÄTZE
	VORGESCHRIEBENER GARAGENSTANDORT MIT ANGABE DER ZUFAHRT
	ÖFFENTLICHE GRÜNFLÄCHEN
	PRIVATE GRÜNFLÄCHEN MIT PFLANZGEBOT
	VORGARTENFLÄCHEN, DIE NICHT EINGEFRIEDET WERDEN DÜRFEN
	ZU PFLANZENDE LAUB- / OBSTBÄUME
	ZU PFLANZENDE, FREIWACHSENDE HECKE
	20 KV-FREILEITUNG (ABBAUEN)
	LÄRMSCHUTZWALL FESTGESETZTE HÖHE GEMÄSS SCHNITTE BEGRÜNUNG GEMÄSS PFLANZLISTE
	BEREICH FÜR FESTGESETZTE GELÄNDEÄNDERUNG