













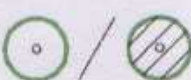

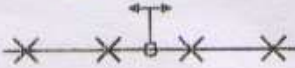




A. PLANZEICHEN ALS FESTSETZUNGEN

B

| | |
|---|---|
|  | GRENZE DES RÄUMLICHEN GELTUNGSBEREICHES |
|  | BAUGRENZE |
|  | BAULINIE |
|  | HÖCHSTGRENZE 2 VOLLGESCHOSSE |
|  | FIRSTRICHTUNG VORGESCHRIEBEN |
|  | VERKEHRSFLÄCHEN |
|  | VERKEHRSFLÄCHEN MIT BESONDERER ZWECKBESTIMMUNG: VERKEHRSBERUHIIGTER BEREICH |
|  | STRASSENBEGRENZUNGSLINIE |
|  | FUSS- UND TRAMPELWEGE |
|  | GEMEINSCHAFTSSTELLPLÄTZE |
|  | VORGESCHRIEBENER GARAGENSTANDORT MIT ANGABE DER ZUFAHRT |
|  | ÖFFENTLICHE GRÜNFLÄCHEN |
|  | PRIVATE GRÜNFLÄCHEN MIT PFLANZGEBOT |
|  | VORGARTENFLÄCHEN, DIE NICHT EINGEFRIEDET WERDEN DÜRFEN |
|  | ZU PFLANZENDE LAUB-/ OBSTBÄUME |
|  | ZU PFLANZENDE, FREIWACHSENDE HECKE |
|  | 20 KV-FREILEITUNG (ABBAUEN) |
|  | LÄRMSCHUTZWALL FESTGESETZTE HÖHE GEMÄSS SCHNITTE BEGRÜNUNG GEMÄSS PFLANZLISTE |
|  | BEREICH FÜR FESTGESETZTE GELÄNDEÄNDERUNG |