
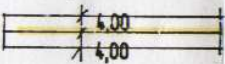




Planliche Festsetzungen:



BAUGRENZE

GELTUNGSBEREICH DER AENDERUNG DES DECKBLATTES

FERNWASSERLEITUNG UND STEUERLEITUNG

STROMLEITUNG -EON- MIT SCHUTZZONE

GASLEITUNG MIT SCHUTZZONE

PRIVATERGRUENSTREIFEN

ERSCHLIESSUNGSSTRASSE MIT BEGLEITGRUEN

AUS-EINFAHRT

GRUNDSTUECKSGRENZE

GEPLANTE GRENZE

PFLANZZSTREIFEN ENTLANG DER B 11 UND ZUR FL. NR. 776

-VERBINDLICH ANZULEGEN-

SICHTDREIECK

ORTSTYPISCHE, LOCKERE EINGRUEUNUNG LT. PFLANZLISTE