















PLANZEICHEN ALS FESTSETZUNGEN

-  GRENZE DES RÄUMLICHEN GELTUNGSBEREICHES (DECKBLATT NR. 13)
-  GELTUNGSBEREICH DES DECKBLATT NR. 8
-  GELTUNGSBEREICHES DES URSPRÜNGLICHEN BEBAUUNGSPLANES WA "EICHENBUHL" VOM 18.04.1977
-  BAUGRENZE
-  MAX. 2 VOLLGESCHOSSE
-  VORSCHLAG WOHNHAUSSTANDORT
-  OFFENTLICHE VERKEHRSFLÄCHEN
-  OFFENTLICHER FUSSWEG
-  STRASSENBEGRENZUNGSLINIE
-  VORSCHLAG GARAGENSTANDORT
-  GARAGENZUFahrTEN
-  STRASSENBEGLEITENDER SCHOTTERRASEN ALS VERSORGUNGSSTREIFEN
-  EMPFOHLENER STANDORT FÜR BÄUME UND STRÄUCHER NACH ZIFFER 16 DER URSPRÜNGLICHEN FESTSETZUNGEN
-  ZU ENTFERNENDE GEHÖLZE
-  HERAUSNAHME VON FLÄCHEN AUS DEM GELTUNGSBEREICH DES BEBAUUNGSPLANES WA EICHENBUHL VOM 30.04.1979