

5.8 Planzeichen



Straßenverkehrsfläche



Mit einer wasserdurchlässigen Deckschicht befestigter Mehrzweckstreifen



Straßenbegrenzungslinie



Vorgartenfläche, die nicht eingefriedet werden darf



Geltungsbereich



Private Zufahrt zum dahinterliegenden Grundstück




Festgesetzte Garagenzufahrten



Zulässige Flächen für Garagen




Ortsrandeingrünung (siehe Punkt 6.1.5)



Streuobstwiese (siehe Punkt 6.1.7)

5.9 Hinweise




Höhenlinie



Maßangabe in Meter



Vorgeschlagene Standorte von Bäumen



vorgeschlagene Grundstücksgrenzen

5.10 Aufschüttungen u. Abgrabungen

Aufschüttungen und Abgrabungen sind bis zu einer Höhe von max. 0,80 m bezogen auf das Urgelände zulässig. Abstand zum Nachbargrundstück min. 2,0 m