




-  a) In Zusammenhang bebauter Ortsteil gem. § 34 Abs. 4 Nr. 1 BauGB
-  b) Ergänzungsgelände gem. § 34 Abs. 4 Nr. 3 BauGB
-  c) 20-KV-Leitung mit Mindestabstand

**Auszug aus dem Katasterkartenwerk**

Flurkarte/Ausschnitt aus der Flurkarte NO 37-53.20 u. 25  
 Maßstab 1: 1000

Vergrößerung aus 1: - (Zur Maßentnahme nur bedingt geeignet)  
 Gemarkung *Abtschlag*

Zwiesel, den. 09.01.01

Die Erstellung von Auszügen aus dem Katasterkartenwerk ist der das Kataster führenden Behörde vorbehalten (Art. 11 Abs. 4 VermKatG). Vervielfältigungen (kopiert bzw. digitalisiert und EDV-gespeichert) nur für den eigenen Bedarf. Weitergabe an Dritte nicht erlaubt.

Vermessungsamt Zwiesel

In der Darstellung der Grenzen können Veränderungen berücksichtigt sein, die noch nicht in das Grundbuch übernommen sind. Der Gebäude-