













## A. PLANZEICHEN ALS FESTSETZUNGEN

	GRENZE DES RÄUMLICHEN GELTUNGSBEREICHES ABSCHNITT 1
	GRENZE DES RÄUMLICHEN GELTUNGSBEREICHES ABSCHNITT 2
	BAUGRENZE
II (E+I)	2 VOLLGESCHOSSE ALS HÖCHSTGRENZE
	FIRSTRICHTUNG VORGESCHRIEBEN
	VERKEHRSFLÄCHEN
	VERKEHRSFLÄCHEN MIT BESON- DERER ZWECKBESTIMMUNG: VERKEHRSBERUHIGTER BEREICH
	STRASSENBEGRENZUNGSLINIE
	FUSSWEGE
	VORGESCHLAGENE GARAGENSTANDORTE MIT ANGABE DER ZUFAHRTEN
	ÖFFENTLICHE GRÜNFLÄCHEN
	STRASSENBEGLEITENDER SCHOTTERRASEN ALS VERSORGUNGSTREIFEN
	ZU PFLANZENDE OBSTBÄUME STANDORTE FREI WÄHLBAR
	ZU PFLANZENDE LAUBBÄUME
	ORTSRANDEINGRUNUNG BREITE 10M ALS PRIVATE GRÜNFLÄCHEN