














A. PLANZEICHEN ALS FESTSETZUNGEN

	GRENZE DES RÄUMLICHEN GELTUNGSBEREICHES
	BAUGRENZE
II (E+I)	2 VOLLGESCHOSSE ALS HÖCHSTGRENZE
	FIRSTRICHTUNG VORGESCHLAGEN
	VERKEHRSFLÄCHEN
	VERKEHRSFLÄCHEN MIT BESONDERER ZWECKBESTIMMUNG: VERKEHRSBERUHIGTER BEREICH
	STRASSENBEGRENZUNGSLINIE
	FUSSWEGE
	VORGESCHLAGENE GARAGENSTANDORTE MIT ANGABE DER ZUFAHRTEN
	ÖFFENTLICHE GRÜNFLÄCHEN
	STRASSENBEGLEITENDER SCHOTTERASEN ALS VERSORGUNGSSTREIFEN
	ZU PFLANZENDE OBSTBÄUME STANDORTE FREI WÄHLBAR
	ZU PFLANZENDE LAUBBÄUME
	ORTSRANDEINGRÜNUNG BREITE 10M ALS PRIVATE GRÜNFLÄCHEN