











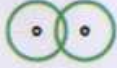



## A. PLANZEICHEN ALS FESTSETZUNGEN

	GRENZE DES RÄUMLICHEN GELTUNGSBEREICHES
	BAUGRENZE
III (II+U)	3 VOLLGESCHOSSE
II (I+U)	2 VOLLGESCHOSSE
NE	NEBENGEBAUDE
	ZU BESEITIGENDE GEBÄUDE
	VERKEHRSFLÄCHEN
	VERKEHRSFLÄCHEN MIT BESONDERER ZWECKBESTIMMUNG: VERKEHRSBERUHGTER BEREICH
	STRASSENBEGRENZUNGSLINIE
	FUSSWEGE
	STELLPLATZE
	AUSGLEICHSFLÄCHE
	GEMEINBEDARFSFLÄCHE
	GRUNFLÄCHEN
	BESTEHENDE LAUB-/ OBSTBÄUME ZU ERHALTEN
	ZU PFLANZENDE LAUB-/ OBSTBÄUME
	ZU PFLANZENDE, FREIWACHSENDE HECKE