




LEGENDE





Verbindliche Darstellungen

-  Bäume zu erhalten.
-  Sonstige Gehölzstrukturen, zu erhalten
-  Geltungsbereich der Satzung

Nachrichtliche Darstellungen

-  Baudenkmal
-  Umgrenzung von Flächen, die in der Biotopkartierung Bayern erfasst sind

Darstellungen der Bayerischen Vermessungsverwaltung; DFK Geiersthal

-  Flurgrenzen
-  Flurnummer
-  Nutzungsgrenze
-  Gebäudebestand