










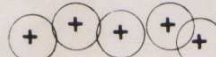








ZEICHENERKLÄRUNG

FÜR DIE PLANLICHEN FESTSETZUNGEN

1.1		Grenze des Geltungsbereiches
1.2	Verkehrsflächen	
1.21		Straßenverkehrsflächen
1.22		Parkplatzflächen
1.23		Straßenbegrenzungslinie
1.24		Fuß- und Wanderwege
1.25		Breite der Straßen- und Wegeflächen
1.26		Sichtdreiecke
1.27		FLÄCHEN FÜR BAHNANLAGEN
1.3	Bauliche Anlagen	
1.31		Umbau und Erweiterung eines Sägewerkes in ein Glaszentrum. Im Keller geschoß Umkleide- und waschräume für Sport.
1.32		CLUBHAUS II GESCHOSSIG
1.33		KASSE u. UMKLEIDE BAUGRENZE
1.4	Grünflächen	
1.41		Bäume, zu erhalten
1.42		Bäume, zu pflanzen
1.43		Abschirmende Strauchpflanzung zu pflanzen
1.44		Wiesen- und Rasenflächen
1.45		Kinderspielplatz
1.46		Minigolf
1.47		Boccia (2 Bahnen 28 x 4,5)

1.5

Flächen für Versorgungsanlagen

1.51



Kläranlage


1.52



Trafostation

FÜR DIE PLANLICHEN HINWEISE

2.1



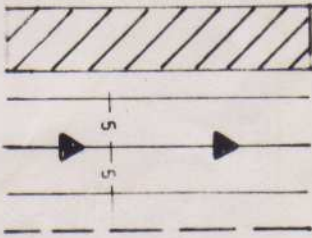
Bestehende Grundstücksgrenzen

2.2

37/2

Flurstücksnummern

2.3



vorhandenes Gebäude

BESTEHENDE FREILEITUNG
MIT SCHUTZSTREIFEN

NIEDERSPANNUNGSKABEL