

1. ART DER BAULICHEN NUTZUNG:

1.1. WOHNBAUFLÄCHEN:



1.1.3. Allgemeine Wohngebiete § 4 Bau-NVO, Absatz 1 - 3

1.2. GEMISCHTE BAUFLÄCHEN:

entfällt

1.3. GEWERBLICHE BAUFLÄCHEN:

entfällt

1.4. SONDERBAUFLÄCHEN:

entfällt

2. MASS DER BAULICHEN NUTZUNG:

2.1. ZAHL DER VOLLGESCHOSSE:

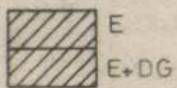
(Geplantes Wohngebäude mit eingetragener Geschößzahl; Mittelstrich = Firstrichtung)

2.1.21.



Als Höchstgrenze: a) Erdgeschoß und 1 Vollgeschoß oder
b) sichtbares Untergeschoß und Erdgeschoß (Hanghaus)
Für a) und b) darf die Traufhöhe talseitig, gemessen ab gewachsenem Boden,
6,50 m nicht übersteigen.
Bei WA: GRZ = 0,4, GFZ = 0,7,
soweit sich nicht aus den sonstigen Festsetzungen geringere Werte ergeben.

2.1.60.



Bestehende Gebäude (mit entsprechender Geschößzahl E oder E + DG)
zulässig zum Ausbau für E + 1 als Höchstgrenze.


3. BAUWEISE, BAULINIEN, BAUGRENZEN:

3.4.  Baugrenze

4. BAULICHE ANLAGEN UND EINRICHTUNGEN FÜR DEN GEMEINBEDARF:

entfällt


5. FLÄCHEN FÜR DEN ÜBERÖRTLICHEN VERKEHR UND FÜR DIE ÖRTLICHEN HAUPTVERKEHRSZÜGE:


5.2.  örtliche Hauptverkehrsstraßen


5.3.  Ortsdurchfahrtsgrenze


O.D.Km
92 165

6. VERKEHRSFLÄCHEN:


6.1.  Straßenverkehrsflächen (öffentliche Straßen)


6.1.1.  Gehsteige und öffentliche Fußwege

6.2.  öffentliche Parkflächen

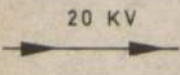
6.3.  Straßenbegrenzungslinie, Begrenzung sonstiger Verkehrsflächen

7. FLÄCHEN FÜR VERSORGENGSANLAGEN ODER FÜR DIE VERWERTUNG ODER BESEITIGUNG VON ABWASSER ODER FESTEN ABFALLSTOFFEN:

7.4.  Trafostation

7.13.  Hochspannungsmast


8. FÜHRUNG OBERIRDISCHER VERSORGENGSANLAGEN UND LEITUNGEN:

8.1.  Hochspannungsleitung mit Nennspannung und Schutzzone

9. GRÜNFLÄCHEN:

9.8.  öffentliche Grünfläche


10. WASSERFLÄCHEN UND FLÄCHEN FÜR DIE WASSERWIRTSCHAFT:


10.1.  Freibad


11. FLÄCHEN FÜR AUFSCHÜTTUNGEN, ABGRABUNGEN ODER FÜR DIE GEWINNUNG VON BODENSCHÄTZEN:
entfällt

12. FLÄCHEN FÜR DIE LANDWIRTSCHAFT UND FÜR DIE FORSTWIRTSCHAFT:
entfällt




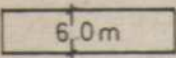

13. SONSTIGE FESTSETZUNGEN:

13.1.1.  Flächen für private Stellplätze, die zur Straße hin nicht abgezäunt werden dürfen

13.1.5.  Garagen, Zufahrt in Pfeilrichtung

13.6.  Grenze des räumlichen Geltungsbereiches des Bebauungsplanes




14. KENNZEICHNUNGEN UND NACHRICHTLICHE ÜBERNAHMEN:

14. 11. 1.  Gebäude zum späteren Abbruch vorgesehen
14. 12. 3.  Durchgang, Durchfahrt, überdeckter Sitzplatz
14. 14. 8.  Teilung der Grundstücke im Rahmen einer geordneten baulichen Entwicklung (neu zu vermessen)
14. 15. 1.  Maßzahl
14. 16. 1.  Grundstücksnumerierung




15. KARTENZEICHEN FÜR DIE BAYERISCHEN FLURKARTEN:

15. 1. FESTPUNKTE:
entfällt

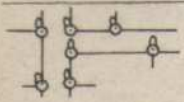


15. 2. GRENZPUNKTE UND GRENZEN:

15. 2. 1.  Grenzstein
15. 2. 4.  Flurstücksgrenze, Uferlinie
15. 2. 5.  Nutzungsartengrenze, Fahrbahnbegrenzung (Randstein)

15. 3. BAUWERKE:

15. 3. 1.  Wohngebäude (Mittelstrich = Firstrichtung)
15. 3. 2.  Wirtschafts- und gewerbliche Gebäude (Nebengebäude, Mittelstrich = Firstrichtung)
15. 3. 6.  Böschung

15. 4. STRASSEN UND WEGE:

15. 4. 1.  abgemarkter Weg
15. 4. 2.  nicht abgemarkter Weg
15. 4. 3.  Fußweg

15. 5. GEWÄSSER:


15. 5. 3.  Bach (Pfeil = Fließrichtung)

15. 6. NUTZUNGSARTEN:

15. 6. 1. OHNE KARTENZEICHEN Acker, Grünland, Hofraum, Weg, freier Platz, Lagerplatz usw.

15. 7. TOPOGRAPHISCHE GEGENSTÄNDE:
entfällt

15. 8. VERSCHIEDENES:

15. 8. 1.  Höhenlinien

15. 8. 2. 168/5 Flurstücks-Nummern