




Die Numerierung erfolgt nach der Planzeichenverordnung von 1981


3. BAUWEISE


3.1.  nur Einzelhäuser zulässig

3.2.  Baugrenze


6. VERKEHRSFLÄCHEN


6.1.  Straßenverkehrsflächen (Fahrbahn)

6.2.  Gehweg

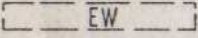
6.3.  Straßenbegrenzungslinie


13. PLANUNGEN, NUTZUNGSREGELUNGEN UND MASSNAHMEN ZUM SCHUTZ,
ZUR PFLEGE UND ZUR ENTWICKLUNG DER LANDSCHAFT


13.1.  Pflanzgebot für Einzelbäume (veränderbar)

13.2.  bestehende Bepflanzung

15. SONSTIGE PLANZEICHEN

15.1.  Eigentümerweg

15.2.  Firstrichtung

15.3.  Grenze des räumlichen Geltungsbereiches
des Deckblattes