


# Gemeinde Böbrach

## Lageplan M=1:1000 zur Außenbereichssatzung Haidenberg

Abgrenzung der Festsetzungen  
für den Gewerbebetrieb

Legende:



--- Baugrenze

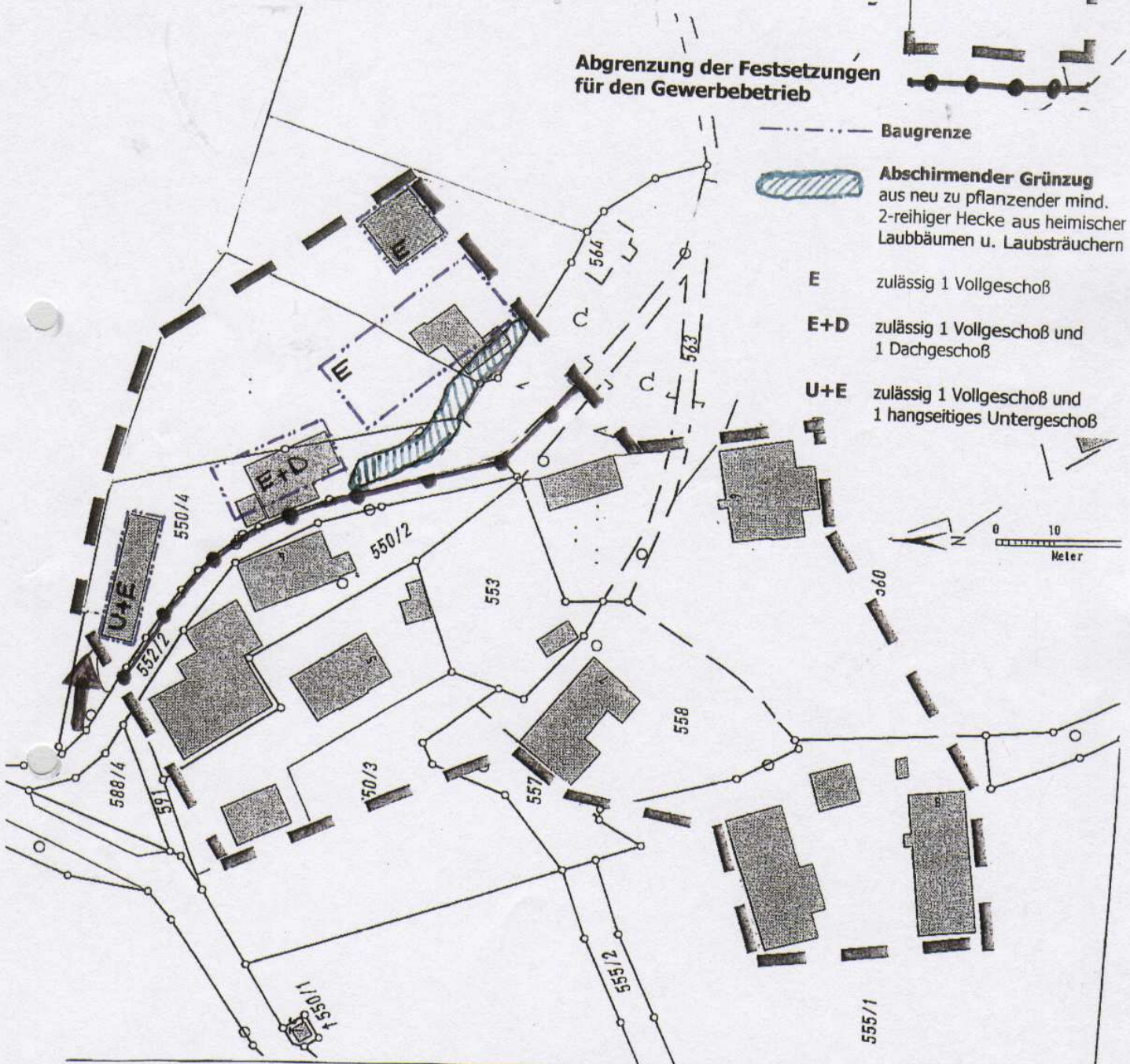
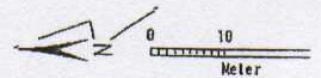


**Abschirmender Grünzug**  
aus neu zu pflanzender mind.  
2-reihiger Hecke aus heimischer  
Laubbäumen u. Laubsträuchern

**E** zulässig 1 Vollgeschoß

**E+D** zulässig 1 Vollgeschoß und  
1 Dachgeschoß

**U+E** zulässig 1 Vollgeschoß und  
1 hangseitiges Untergeschoß



Auszug aus dem Katasterkartenwerk im Maßstab 1:1000

Gemarkung: Böbrach

Vermessungsamt Freyung, 12.03.2012


Die Erstellung von Auszügen aus dem Katasterkartenwerk ist der das Kataster führenden Behörde vorbehalten. Vervielfältigungen (kopiert bzw. digitalisiert und EDV-gespeichert) sind nur für den eigenen Bedarf gestattet. Die Weitergabe an Dritte ist nicht erlaubt.

Zur Maßentnahme nur bedingt geeignet; insbesondere bei lang gestrichelt dargestellten Grenzen kann es zu größeren Ungenauigkeiten kommen.

In der Darstellung der Grenzen können Veränderungen berücksichtigt sein, die noch nicht in das Grundbuch übernommen sind.

Der Gebäudenachweis kann vom örtlichen Bestand abweichen.

**Böbrach, 29.11.2012**  
**Böbrach, 31.08.2013**

  
.....  
**Blüml, 1. Bürgermeister**  
ergänzt 28.02.2013