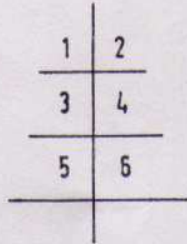


## ZEICHENERKLÄRUNG



Durchgang, Durchfahrt,  
überdeckter Sitzplatz



### Nutzungsschablone

Feld 1 = Baugebiet  
Feld 2 = Zahl der Vollgeschosse / Wandhöhe  
Feld 3 = Grundflächenzahl  
Feld 4 = Geschößflächenzahl  
Feld 5 = Bauweise  
Feld 6 = Dachneigung



Teilung der Grundstücke im Rahmen  
einer geordneten baulichen Entwicklung



Grundstücksnumerierung



Grenzstein



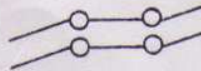
Flurstücksgrenze



Wohngebäude  
(Mittelstrich = Firstrichtung)



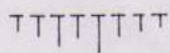
Nebengebäude  
(Mittelstrich = Firstrichtung)




Straßen, Wege

677

Flurstücksnummer



Böschung



Höhenlinien