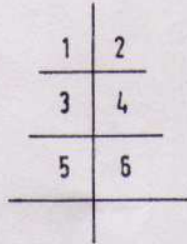


ZEICHENERKLÄRUNG



Durchgang, Durchfahrt,
überdeckter Sitzplatz



Nutzungsschablone

Feld 1 = Baugebiet
Feld 2 = Zahl der Vollgeschosse / Wandhöhe
Feld 3 = Grundflächenzahl
Feld 4 = Geschößflächenzahl
Feld 5 = Bauweise
Feld 6 = Dachneigung



Teilung der Grundstücke im Rahmen
einer geordneten baulichen Entwicklung



Grundstücksnumerierung



Grenzstein



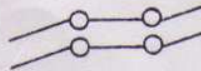
Flurstücksgrenze



Wohngebäude
(Mittelstrich = Firstrichtung)



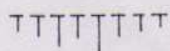
Nebengebäude
(Mittelstrich = Firstrichtung)




Straßen, Wege

677

Flurstücksnummer



Böschung



Höhenlinien