
















## A. PLANZEICHEN ALS FESTSETZUNGEN

	GRENZE DES RÄUMLICHEN GELTUNGSBEREICHES
	BAUGRENZE
	BAULINIE
II	HÖCHSTGRENZE 2 VOLLGESCHOSSE
	FIRSTRICHTUNG VORGESCHRIEBEN
	VERKEHRSFLÄCHEN
	VERKEHRSFLÄCHEN MIT BESON- DERER ZWECKBESTIMMUNG: VERKEHRSBERUHIGTER BEREICH
	STRASSENBEGRENZUNGSLINIE
	FUSSWEGE UND TRAMPELPFADE
	GEMEINSCHAFTSSTELLPLÄTZE
	ZWINGEND VORGESCHRIEBENER GARAGENSTANDORT MIT ANGABE DER ZUFAHRT
	STRASSENBEGLEITENDE GRÜNFLÄCHE
	VORGARTENFLÄCHEN, DIE NICHT EINGEFRIEDET WERDEN DÜRFEN
	ZU PFLANZENDE LAUBBÄUME
	ZU PFLANZENDE, FREIWACHSENDE HECKE
	ZU ERHALTENDER GEHOLZBESTAND