




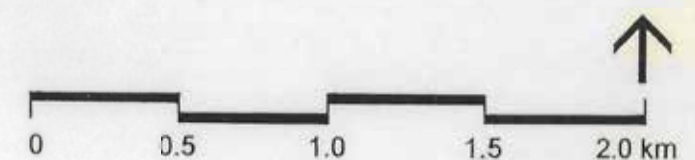




**PLANERLÄUTERUNG**

-  Gemeindegrenze
-  Wald
-  Von Aufforstung freizuhal-  
tende Flächen
-  Mögliche Aufforstungs-  
flächen
-  Hauptsichtachsen mög-  
lichst von Aufforstung frei-  
halten

**LANDSCHAFTSPLAN  
ARNBRUCK**



M = 1 : 25.000

**KARTE 7  
KONZEPT ZUR AUFFORSTUNG**

**MAHL & WARTNER**  
LANDSCHAFTSARCHITEKTEN BDLA  
BISMARCKPLATZ 18 84034 LANDSHUT  
TELEFON 0871-23566 FAX 0871-89006