





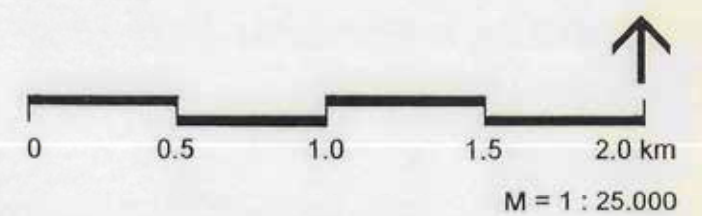
PLANERLÄUTERUNG

-  Gemeindegrenze
-  Schutzzone im Naturpark

**LANDSCHAFTSPLAN
ARNBRUCK**

**KARTE 3
NATURPARK**

Quelle: Naturparkverordnung GVBl., BayRS
791-5-4-U vom 16.09.1986



MAHL & WARTNER
LANDSCHAFTSARCHITEKTEN BDLA
BISMARCKPLATZ 18 84034 LANDSHUT
TELEFON 0871-23566 FAX 0871-89006