





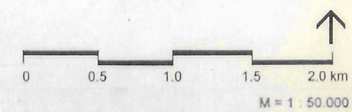




## PLANERLÄUTERUNG

-  Gemeindegrenze
-  Güteklasse I - II
-  Güteklasse II
-  im Text erwähnte Probestellen
-  Wasserschutzgebiet
-  Kläranlage

## LANDSCHAFTSPLAN ARNBRUCK



### KARTE 2 WASSERHAUSHALT

Quelle: Gutachten Dr. H. Schulte, 1992  
und Flächennutzungsplan

MAHL & WARTNER  
LANDSCHAFTSARCHITEKTEN BDLA  
BISMARCKPLATZ 18 84034 LANDSHUT  
TELEFON 0871-23566 FAX 0871-89006