


1. BAUWEISE, BAUGRENZEN

(§ 9 Abs. 1 Nr. 2 BauGB, §§ 22 und 23 BauNVO)

B-PLAN
Sindorf

1.1 o offene Bauweise

1.2  Baugrenze (blau, § 23 Abs. 3 BauNVO)



GEMEINDE
ARNBRUCK

2. GELTUNGSBEREICH , VERKEHRSFLÄCHEN


ERGÄNZENDE
PLANFASSUNG

17.06.2020

2.1  Geltungsbereichsgrenze

2.2  öffentliche Verkehrsflächen,
Belagsausbildung: Asphalt-Decke

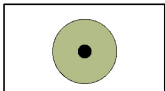
2.3  private Verkehrsflächen

2.4  Straßenbegrenzungslinie
Begrenzung sonstiger Verkehrsflächen


3. GRÜNFLÄCHEN

3.1  private Grünfläche mit Vermerk auf textliche
Festsetzungen

3.2  zu erhaltender Gehölzbestand


3.3  zu erhaltender Solitärbaum

3.4  Ausgleichsfläche laut Textlichen Festsetzungen
Ziffer 9.7

3.5  Löschweiher

3.6  Zufahrt Löschweiher, Schotterrasen

B-PLAN
Sindorf




GEMEINDE
ARNBRUCK

ERGÄNZENDE
PLANFASSUNG

17.06.2020

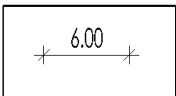
V. PLANLICHE HINWEISE

1. PLANLICHE HINWEISE , KENNZEICHNUNG UND NACHRICHTLICHE ÜBERNAHME

1.1  Flurstücksnummer

1.2  Flurstücksgrenze mit Grenzstein

1.3  Höhenlinien mit Angabe der Höhen über Normalnull (ü NN)

1.4  Maßangabe

1.5  bestehende private Stellplätze

B-PLAN
Sindorf



GEMEINDE
ARNBRUCK

ERGÄNZENDE
PLANFASSUNG

17.06.2020