


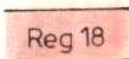











## Z E I C H E N E R K L Ä R U N G E N

### 2. Für die planlichen Festsetzungen

- 2.1  Grenze des Geltungsbereichs
- 2.2  Baugrenze, blau
- 2.3 Verkehrsflächen, Grünflächen
- 2.31 öffentliche Verkehrsflächen
- 2.311  Straßen und Gehwege  
(geplante Breite: rote Zahl)
- 2.312  Hauptverkehrsstraße  
mit Bezeichnung
- 2.313  Sichtdreiecke mit Angabe der Schenkellängen  
in Metern. Innerhalb der Sichtdreiecke darf  
die Sicht ab 1,00 m über Fahrbahnoberkante  
durch nichts behindert werden.
- 2.32  Straßen- und Grünflächenbegrenzungslinie,  
grün
- 2.321  öffentliche Grünflächen
- 2.322  öffentlicher Pflanzstreifen -  
Bepflanzungshöchstgrenze 4,00 m  
Grenzabstand der Bepflanzung 2,00 m.
- 2.323  festgesetzter Baum lt. Pflanzliste
- 2.33  notwendige, vom Grundbesitzer zu dulden-  
de Straßenböschung
- 2.4 Flächen für Versorgungsanlagen
- 2.41  mit Leitungsrechten belastete Flächen
- 2.42  Trafostation
- 2.43  Hochspannungsleitung mit Nennspannung und  
Name des EVU, Sicherheitsabstand in Metern.  
Die Auflagen des EVU sind vorrangig.