


ZEICHENERKLÄRUNG FÜR DIE PLANLICHEN FESTSETZUNGEN

1. ART DER BAULICHEN NUTZUNG:

1.1. WOHNBAUFLÄCHEN:

1.1.3.



Allgemeine Wohngebiete § 4 Bau-NVO
Ställe für Kleintierhaltung als Zubehör zur Kleinstädten und landwirtschaftlichen Nebenerwerbsstellen sind auch als Ausnahme nicht zulässig.
Somit ist § 4 Absatz 3 Nr. 6 Bau-NVO gemäß § 1 Absatz 4 Bau-NVO nicht Bestandteil des Bebauungsplanes.

1.2. GEMISCHTE BAUFLÄCHEN: entfällt

1.3. GEWERBLICHE BAUFLÄCHEN: entfällt

1.4. SONDERBAUFLÄCHEN: entfällt

2. MASS DER BAULICHEN NUTZUNG:

2.1. ZAHL DER VOLLGESCHOSSE: (Geplantes Wohngebäude mit eingetragener Geschosßzahl; Mittelstrich = Firstrichtung)

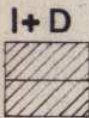
2.1.21.



als Höchstgrenze: a) Erdgeschoß und 1 Vollgeschoß oder
b) sichtbares Untergeschoß und Erdgeschoß (Hanghaus)
Für a) und b) darf die Traufhöhe talseitig, gemessen ab gewachsenem Boden, 6,50 m nicht übersteigen.

Bei WA: GRZ = 0,4; GFZ = 0,8;
soweit sich nicht aus den sonstigen Festsetzungen geringere Werte ergeben.
Bei einer Geländeneigung auf Haustiefe von mindestens 1,50 m muß Untergeschoßbauweise (Hanghaus) angewendet werden.

2.1.60.



Bestehende Gebäude (mit entsprechender Geschosßzahl E + DG)
zulässig zum Ausbau für II als Höchstgrenze. (Die Abstandsflächen nach Art. 6 BayBO und die Grundflächenzahlen sowie Geschosßflächenzahlen nach § 17 Bau-NVO sind zu beachten.)

3. BAUWEISE, BAULINIEN, BAUGRENZEN:

3.5. Baugrenze

4. BAULICHE ANLAGEN UND EINRICHTUNGEN FÜR DEN GEMEINBEDARF: entfällt

5. FLÄCHEN FÜR DEN ÜBERÖRTLICHEN VERKEHR UND FÜR DIE ÖRTLICHEN HAUPTVERKEHRSZÜGE: entfällt

6. VERKEHRSFLÄCHEN:


6.1. Straßenverkehrsflächen (Fahrbahn)

6.1.1. Gehweg

6.3. Straßenbegrenzungslinie, Begrenzung sonstiger Verkehrsflächen

ZEICHENERKLÄRUNG FÜR DIE PLANLICHEN FESTSETZUNGEN

7. FLÄCHEN FÜR VERSORGENSANLAGEN ODER FÜR DIE VERWERTUNG ODER BESEITIGUNG VON ABWASSER ODER FESTEN ABFALLSTOFFEN:

7.4.  Umformerstation

8. FÜHRUNG OBERIRDISCHER VERSORGENSANLAGEN UND -LEITUNGEN: entfällt


9. GRÜNPLÄCHEN UND BEPFLANZUNG: entfällt


10. WASSERPLÄCHEN UND PLÄCHEN FÜR DIE WASSERWIRTSCHAFT: entfällt


11. FLÄCHEN FÜR AUFSCHÜTTUNGEN, ABGRABUNGEN ODER FÜR DIE GEWINNUNG VON BODENSCHÄTZEN: entfällt

12. FLÄCHEN FÜR DIE LANDWIRTSCHAFT UND FÜR DIE FORSTWIRTSCHAFT: entfällt

13. SONSTIGE FESTSETZUNGEN:

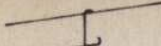






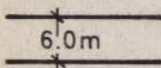

13.1.1.  Flächen für private Stellplätze, die zur Straße hin nicht abgezäunt werden dürfen

13.1.5.  Garagen, Zufahrt in Pfeilrichtung

13.6.  Grenze des räumlichen Geltungsbereiches des Bebauungsplanes

ZEICHENERKLÄRUNG FÜR DIE PLANLICHEN HINWEISE


14. KENNZEICHNUNGEN UND NACHRICHTLICHE ÜBERNAHMEN:

- 14.8.2.  Skilift
- 14.12.2.  Durchgang, Durchfahrt, überdeckter Sitzplatz
- 14.12.5.  Garagenzufahrt
- 14.12.6.  Hauseingang
- 14.12.7.  Bepflanzungsvorschlag
- 14.13.1.  Hochspannungserdkabel
- 14.14.8.  Teilung der Grundstücke im Rahmen einer geordneten baulichen Entwicklung (neu zu vermessen)
- 14.15.1.  Maßzahl
- 14.16.1.  Grundstücksnumerierung




15. HINWEISE: entfällt

16. KARTENZEICHEN FÜR DIE BAYERISCHEN FLURKARTEN:


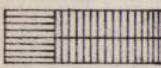
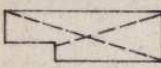


16.1. FESTPUNKTE:

- 16.1.3.  Polygonpunkt in Grenze eingefluchtet



16.2. GRENZPUNKTE UND GRENZEN:

- 16.2.1.  Grenzstein
- 16.2.4.  Flurstücksgrenze, Uferlinie
- 16.2.5.  Nutzungsartengrenze, Fahrbahnbegrenzung (Randstein)


16.3. BAUWERKE:

- 16.3.1.  Wohngebäude (Mittelstrich = Firstrichtung)
- 16.3.2.  Nebengebäude (Mittelstrich = Firstrichtung)
- 16.3.3.  überdeckter Hofraum (Lichthof), offene Halle
- 16.3.5.  Stützmauer
- 16.3.6.  Böschung


16.4. STRASSEN UND WEGE:

- 16.4.1.  abgemarkter Weg
- 16.4.2.  nicht abgemarkter Weg

16.5. GEWÄSSER:

- 16.5.3.  Bach (Pfeil = Fließrichtung)


16.6. NUTZUNGSARTEN:

- 16.6.1. **OHNE KARTENZEICHEN** Acker, Grünland, Hofraum, Weg, freier Platz, Lagerplatz usw.
- 16.6.5.  Wiese

16.7. TOPOGRAPHISCHE GEGENSTÄNDE:

entfällt

16.8. VERSCHIEDENES:

- 16.8.1.  Höhenlinien
10.0m
5.0m
2.5m
- 16.8.2. **260** Flurstücksnummern