





















A. PLANZEICHEN ALS FESTSETZUNGEN

	GRENZE DES RÄUMLICHEN GELTUNGSBEREICHES
	BAUGRENZE
II	HÖCHSTGRENZE 2 VOLLGESCHOSSE
	FIRSTRICHTUNG VORGESCHRIEBEN
	VERKEHRSFLÄCHEN
	VERKEHRSBERUHIGTER BEREICH
	UMGRENZUNG DER FLÄCHEN, DIE DEM NATUR- ODER LANDSCHAFTSSCHUTZ UNTERLIEGEN. (§ 5 ABS. 5 UND § 9 ABS. 4 BBAUG)
	DEM LANDSCHAFTSSCHUTZ UNTERLIEGENDE FLÄCHEN
	STRASSENBEGRENZUNGSLINIE
	FUSSWEGE UND TRAMPELPFADE
	GARAGENSTANDORT MIT ANGABE DER ZUFAHRT
	ÖFFENTLICHE GRÜNFLÄCHEN
	STRASSENBEGLEITENDE GRÜNFLÄCHEN
	VORGARTENFLÄCHEN, DIE NICHT EINGEFRIEDET WERDEN DÜRFEN
	PRIVATE GLIEDERENDE GRÜNFLÄCHE
	AUSGLEICHSFLÄCHE ALS STREUOBSTWIESE
	BESTEHENDE LAUB-/ OBSTBÄUME ZU ERHALTEN
	ZU PFLANZENDE LAUB-/ OBSTBÄUME
	ZU PFLANZENDE, FREIWACHSENDE HECKE
	ZU ERHALTENDES BIOTOP
	BESTEHENDES BIOTOP ZURÜCKNEHMEN